



COMUNE DI SCICLI
LIBERO CONSORZIO COMUNALE DI RAGUSA



STUDIO GEOLOGICO A SUPPORTO DELLA
REVISIONE DEL P.R.G. DEL COMUNE DI
SCICLI (RG). CIG. Z10267FA29

CARTOGRAFIA DI SINTESI A1c - B1b

CARTA GEOMORFOLOGICA
SCALA 1:10.000
TAV. C

(Base topografica CTR: 647150 - 648130 - 648140 - 650040 - 651010 - 651020 - 650080 - 651050 - 651060)

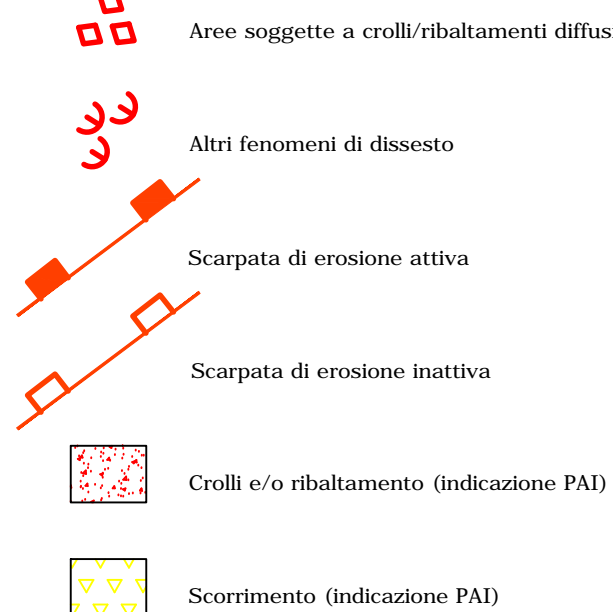
IL GEOLOGO
Rosario ZACCARIA



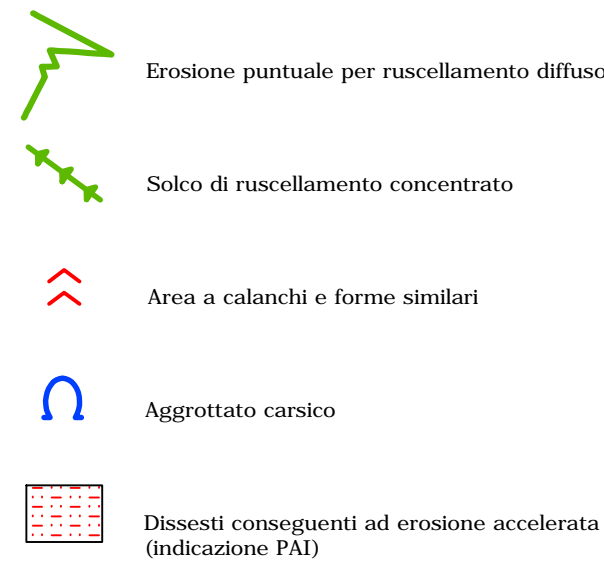
LEGENDA

DISSESTI DI VERSANTE

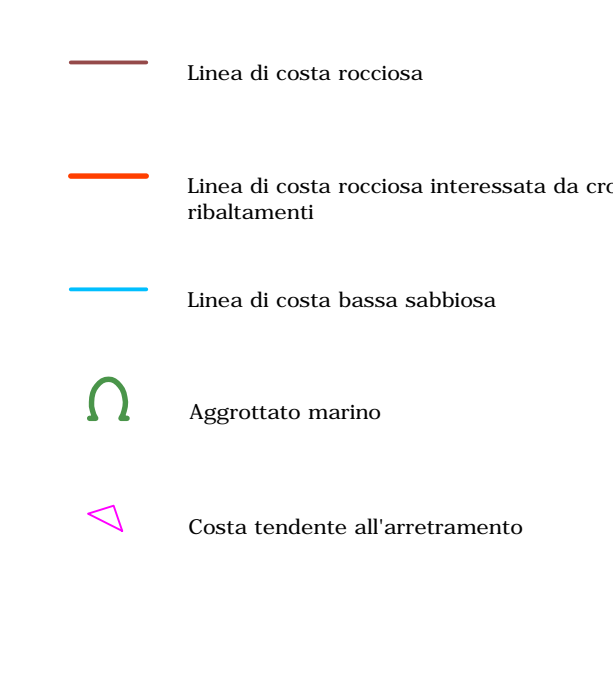
Dissesti dovuti alla gravità



Dissesti dovuti al dilavamento



FORME E PROCESSI COSTIERI



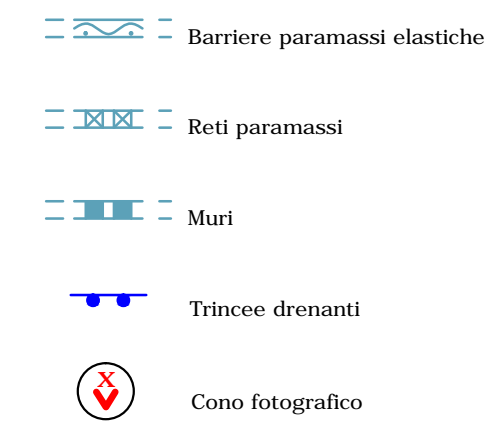
FORME E PROCESSI FLUVIALI



FORME INDOTTE DA ATTIVITA' ANTROPICHE



OPERE E INTERVENTI STRUTTURALI
INTENSIVI DI SISTEMAZIONE DEI VERSANTI
Opere di protezione / di sostegno / drenanti



CAVA D'AL

PUNTA ALIG