

PUG

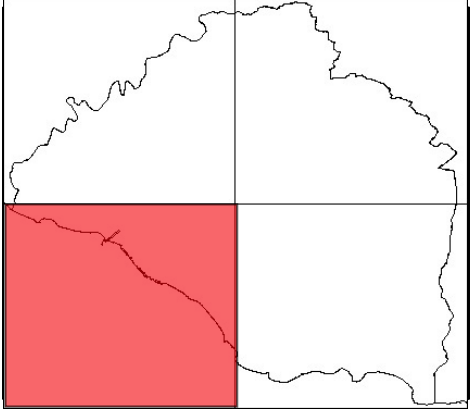


PIANO URBANISTICO GENERALE

artt. 25 e 26 L.R. 19/2020

Responsabile procedimento | Ing. Andrea Pisani
Progettazione | prof. ing. Giuseppe Trombino
Studio geologico | geol. Rosario Zaccaria
Studio agricolo forestale | agr. Piero Vircheri
Studio di compatibilità idraulica | ing. Renato Savarese
Studio demografico e socio economico | DASU Polimi
Studio archeologico | (prof. arch. Chiara Nifosi responsabile scientifico)
Valutazione Ambientale Strategica | Soprintendenza di Ragusa
dott. Dario Modica
































DOCUMENTO PRELIMINARE DI PIANO



QUADRO CONOSCITIVO
A.6.3 - Territorio comunale. Stato di diritto.
Previsioni del PRG vigente

Scala 1:10.000

Legenda

-  Zone A
-  Zone B
-  Zone C
-  Zone D
-  Zone RU - Recupero Urbanistico
-  E1
-  E1.ST
-  E1/a
-  E2
-  E3
-  E4
-  E5
-  E6
-  E6.SA
-  E6.ST
-  Edifici di interesse storico
-  Fasce di rispetto edifici di interesse storico
-  Impianti ed attrezzature di interesse generale
-  Servizi di interesse locale
-  Fascia rispetto depuratore
-  Faglie
-  Siti archeologici elencati negli indirizzi generali contenuti nelle linee guida del Piano Paesaggistico regionale
-  Salvaguardia delle fonti di approvvigionamento idrico
-  Fascia 300 metri progetto
-  Fascia 1000 metri battigia
-  Fascia 500 metri progetto
-  Limite 150 metri progetto
-  Fascia di rispetto cimiteriale
-  Aree interessate da richiesta di varianti urbanistiche
-  Aree interessate da varianti di ritipizzazione approvate
-  Confine comunale

