

COMUNE DI SCICLI
LIBERO CONSORZIO COMUNALE DI RAGUSA



STUDIO GEOLOGICO A SUPPORTO DELLA
REVISIONE DEL P.R.G. DEL COMUNE DI
SCICLI (RG). CIG. Z10267FA29

NUOVE INDAGINI A1b


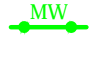



CARTA DELLE NUOVE INDAGINI
SCALA 1:10.000
TAV. A

(Base topografica CTR: 647150 - 648130 - 648140 - 650040 - 651010 - 651020 - 650080 - 651050 - 651060)

IL GEOLOGO
Rosario ZACCARIA



LEGENDA

-  Note (RVS8)
-  Linea sismica Mw
-  Tomografia elettrica
-  Prova penetrometrica dinamica leggera
-  Conto fotografico