



ORIGINALE



**COMUNE DI SCICLI**  
*(Libero Consorzio Comunale di Ragusa)*

\*\*\*\*\*

**DELIBERAZIONE DELLA GIUNTA COMUNALE**

<u>n. 79</u> del registro  <u>data 30.06.2020</u>	<b>OGGETTO:</b> Approvazione dello schema di accordo di partenariato per la realizzazione <i>dell'INTERVENTO PER LA VALORIZZAZIONE, LA TUTELA E LA FRUIZIONE SOSTENIBILE DELLA RISERVA NATURALE SPECIALE BIOLOGICA "MACCHIA FORESTA DEL FIUME IRMINIO,</i> nell'ambito dell'avviso a valere dell'Azione 6.6.1 "Interventi per la tutela e la valorizzazione di aree di attrazione di rilevanza strategica (aree protette in ambito terrestre e marino, paesaggi tutelati) tali da consolidare e promuovere processi di sviluppo".
--	---

L'anno *duemilaventi* addì TRENTA del mese di GIUGNO alle ore 11:00 e ss. nella sala delle adunanze del Comune, convocata ai sensi di legge, si è riunita

**LA GIUNTA COMUNALE**

con la presenza dei Signori:

COMPONENTI	Carica	Presente	Assente
GIANNONE Vincenzo	Sindaco		
RICCOTTI Caterina	V. Sindaco		
FIORILLA Ignazio	Assessore		
MIRABELLA Ignazio Bruno	Assessore		
PITROLO Viviana	Assessore		
ARRABITO Emilia	Assessore		

Partecipa il V. Segretario Comunale Dott.ssa. **Maria Sgarlata.**

Assume la presidenza della seduta il Sindaco, il quale, accertato che l'odierna seduta è valida per il numero legale degli intervenuti, dichiara aperta la discussione ed invita i convocati a procedere alla trattazione della proposta di cui all'oggetto.

## LA GIUNTA COMUNALE

- Vista la proposta presentata dal **Capo Settore V LL.PP.-Pianificazione Urbanistica e Mobilità Sostenibile-Gestione, Riqualficazione e Valorizzazine del Patrimonio e delle Infrastrutture-Espropri-Protezione Civile, Ing. Andrea Pisani, n. 12 del 29/06/2020** di cui all'oggetto;
  - Vista la legge 8/6/1990, n. 142, recepita in Sicilia con la L.R. 11/12/1991, n. 48;
  - Vista la legge regionale 3/12/1991, n. 44;
  - Dato atto che sulla proposta in esame è stato acquisito il parere favorevole espresso dal Responsabile del Settore sulla regolarità tecnica ai sensi e per gli effetti dell'art. 53 co. 1 L. n. 142/90 come recepito dalla L.R. 11.12.1991, n. 48, nel testo come modificato dall'art. 12 della L.R. n. 30/2000 nonché ai sensi dell'art. 49 e del D.lgs. 267/2000 e s.m.i.;
  - Dato atto altresì che sulla proposta in esame è stato acquisito il parere favorevole espresso del Responsabile del Settore finanziario in merito alla regolarità contabile ai sensi e per gli effetti dell'art. 53 co.,1 della L.n.142/90 come recepito dalla L.R. 11.12.1991, n. 48, nel testo come modificato dall'art. 12 della L.R. n. 30/2000 nonché ai sensi dell'art. 49 e del D.lgs. 267/2000 e s.m.i, sulla regolarità contabile, l'esatta imputazione e la relativa capienza;
  - Preso atto che la proposta che si mette a votazione è conforme a quella per la quale sono stati espressi i pareri soprarichiamati;
  - Accertata la competenza della Giunta Comunale in ordine all'adozione del presente provvedimento;
  - Ritenuto che la proposta testè esaminata sia meritevole di accoglimento con la narrativa ed il dispositivo in essa contenuti;
  - Visto il D.lgs.n. 267/2000 e s.m.i.
  - Visto il vigente O.R.EE.II ed il vigente Statuto Comunale;
- Tutto ciò premesso e considerato;
- Con voti unanimi e palesi, espressi per alzata e seduta,

### DELIBERA

#### **Per la causale in premessa,**

1. **Di approvare** la proposta di deliberazione del **apo Settore V LL.PP.-Pianificazione Urbanistica e Mobilità Sostenibile-Gestione, Riqualficazione e Valorizzazine del Patrimonio e delle Infrastrutture-Espropri-Protezione Civile, Ing. Andrea Pisani, n. 12 del 29/06/2020** relativa all'oggetto che qui si richiama integralmente "per relationem" e che si allega alla presente formandone parte integrante e sostanziale.
2. **Di dichiarare** all'unanimità, con separata votazione, la presente delibera immediatamente esecutiva ai sensi della L.R. n° 44/91, art. 12, e successive modifiche ed integrazioni.
3. **Di dare atto** che al presente provvedimento si allega l'unito foglio, quale parte integrante e sostanziale, contenente i pareri citati in premessa.



# COMUNE DI SCICLI

Libero Consorzio Comunale di Ragusa

SETTORE V

LAVORI PUBBLICI – PIANIFICAZIONE URBANISTICA E MOBILITA' SOSTENIBILE  
GESTIONE, RIQUALIFICAZIONE E VALORIZZAZIONE DEL PATRIMONIO E DELLE INFRASTRUTTURE – ESPROPRI E PROTEZIONE CIVILE

VIA F.M. PENNA 2 97018 SCICLI RG

lavori.pubblici@comune.scicli.rg.it \_ protocollo@pec.comune.scicli.rg.it



## PROPOSTA DI DELIBERAZIONE DELLA GIUNTA COMUNALE

N° 12

DEL 29 06 2020

**OGGETTO:** Approvazione dello schema di accordo di partenariato per la realizzazione dell'*INTERVENTO PER LA VALORIZZAZIONE, LA TUTELA E LA FRUIZIONE SOSTENIBILE DELLA RISERVA NATURALE SPECIALE BIOLOGICA "MACCHIA FORESTA DEL FIUME IRMINIO"*, nell'ambito dell'avviso a valere dell'Azione 6.6.1 "Interventi per la tutela e la valorizzazione di aree di attrazione di rilevanza strategica (aree protette in ambito terrestre e marino, paesaggi tutelati) tali da consolidare e promuovere processi di sviluppo".

### Premesso che

- l'Assessorato Regionale del Territorio e dell'Ambiente, Dipartimento dell'Ambiente, con D.D.G. n. 945 del 22/11/2019 ha approvato l'Avviso pubblico per la selezione di beneficiari e operazioni con procedura di valutazione delle domande a graduatoria in attuazione del PO FESR Sicilia 2014-2020, Obiettivo tematico 6, Asse 6, Priorità d'investimento 6.c, Obiettivo specifico 6.6, Azione 6.6.1 "Interventi per la tutela e la valorizzazione di aree di attrazione di rilevanza strategica (aree protette in ambito terrestre e marino, paesaggi tutelati) tali da consolidare e promuovere processi di sviluppo";
- l'obiettivo del citato avviso è la realizzazione di interventi di tutela, valorizzazione e fruizione sostenibile delle aree di rilevanza strategica della Rete Ecologica Siciliana, coerentemente con quanto riportato nella Strategia Nazionale per la Biodiversità sul turismo e con quanto indicato nelle "linee strategiche e di indirizzo politico regionale per la programmazione 2014-2020 nei settori dei Beni Culturali, del Turismo e dell'Ambiente", per un'offerta turistica omogenea, integrata e di qualità dei beni culturali e del patrimonio naturalistico ed ambientale della RES;
- l'avviso identifica tra i beneficiari dell'azione la Regione Siciliana, gli Enti Gestori delle Riserve e dei Parchi Naturali, le Associazioni ambientaliste e gli Enti Locali;

**Considerata** la nota trasmessa dal Comune di Ragusa, acquisita al prot. n. 20635 del 25/06/2020, con la quale viene proposto al Comune di Scicli di aderire alla convenzione il partenariato;

**Preso atto** che sono considerati ammissibili al contributo finanziario di cui all'avviso in parola gli interventi:

- ricadenti nell'ambito territoriale dei Comuni compresi nella Rete Ecologica Siciliana, di cui all'elenco allegato 10 del citato Avviso, nel quale risultano compresi il Comune di Ragusa e il Comune di Scicli che ricomprendono nel loro territorio sia la Riserva Naturale speciale biologica "Macchia foresta del fiume Irminio" sia siti Natura 2000;
- di tutela delle aree di rilevanza naturalistica della RES e la loro valorizzazione, attraverso iniziative che ne favoriscano e ne migliorino la fruizione, nel rispetto delle esigenze ecologiche;
- di recupero e realizzazione di sentieristica e di altre vie e punti di accesso per le attrattività nelle aree della Rete Ecologica Regionale, reti sentieristiche e ciclopedonali di connessione esterna tra le aree protette;
- di realizzazione di attrezzature e strutture dirette al miglioramento della fruizione del patrimonio ambientale;
- di riqualificazione di aree di particolare valore paesaggistico, ambientale, naturale, funzionale e finalizzata allo sviluppo di un turismo eco-compatibile e sostenibile;
- di riqualificazione e riuso attrattivo di aree degradate in contesti di elevata valenza ambientale;

**Preso atto** dell'opportunità rappresentata da parte del Comune di Ragusa di candidare una proposta progettuale finalizzata al miglioramento della fruizione della Riserva Naturale Speciale Biologica "Macchia foresta del Fiume Irminio" anche attraverso la realizzazione di un percorso ciclopedonale ecocompatibile, ovvero una green way, che consenta di raggiungere la stessa a piedi o in bici;

**Ritenuto condivisibile** che il Comune di Ragusa candidi l'intervento sopra descritto a valere dell'avviso pubblico nell'ambito dell'azione 6.6.1 del PO Fers 2014-2020, coinvolgendo tutti gli Enti pubblici e privati che, a vario titolo, possono dare un contributo rilevante nella progettazione e nella realizzazione della citata infrastruttura verde;

**Preso atto** che il Comune di Ragusa ritiene pertanto di coinvolgere il Libero Consorzio Comunale di Ragusa in qualità di Ente Gestore della Riserva (istituita con Decreto dell'Assessorato Regionale al Territorio e Ambiente n. 241 del 7 Giugno

1985), il Comune di Scicli in quanto l'intervento ricade anche nel territorio di detto Comune;

**Considerato** che entrambi i Comuni di Scicli e di Ragusa sono soci del GAL Terra Barocca che, in quanto società consortile che ingloba in se enti pubblici e privati, rappresenta il soggetto idoneo per programmare iniziative finalizzate al miglioramento della fruizione della Riserva anche nella logica di sviluppare progettualità future che integrino e completino l'intervento in oggetto;

**Preso atto** che i circoli Legambiente di Ragusa, Scicli, Modica e Ispica, la sezione del CAI di Ragusa, la FIAB Regionale – *Federazione Italiana Ambiente e Bicicletta* - per le associazioni aderenti in Sicilia e nelle altre Regioni italiane, nonché per le collaborazioni con EFC - *European Cyclists' Federation*, l'Associazione Italiana Greenways, il SicyLab - *Laboratorio Siciliano per la mobilità ciclistica*, in qualità di soggetti rappresentativi di tutti i potenziali fruitori della Riserva e del realizzando percorso ciclopedonale, possono dare un valido apporto nella fase di progettazione e, ad opera conclusa, possono rivestire un ruolo attivo nell'ambito della promozione di iniziative didattiche, ludiche e sportive, mirate alla diffusione della conoscenza del contesto ambientale che caratterizza l'ecosistema della Riserva e all'impiego della greenway per le funzioni ad essa riconosciute;

**Ritenuto** di aderire alla proposta del Comune di Ragusa, insieme ai soggetti sopra richiamati mediante la stipula di un accordo di partenariato, il cui schema si allega al presente atto per farne parte integrante e sostanziale, al fine di regolamentare i rapporti e le modalità di interazione per la co-progettazione dell'intervento in parola e per la sua realizzazione in caso di ammissione a finanziamento nonché per la sua gestione;

**Considerato** che l'accordo sopra richiamato prevede l'attribuzione al Comune di Ragusa del ruolo di Ente beneficiario ai sensi del paragrafo 3.1 del citato avviso, e che ciascun partner di progetto assuma i seguenti impegni:

- il Comune di Ragusa, in qualità di beneficiario, e il Libero Consorzio Comunale di Ragusa, partner di progetto, si impegnano a co-progettare congiuntamente, con proprio personale interno, l'intervento di sistemazione e la messa in sicurezza dei percorsi interni della Riserva, l'intervento di realizzazione della pista ciclopedonale (greenway) quale infrastruttura verde ecocompatibile con le caratteristiche dell'ecosistema della Riserva, la realizzazione dell' infopoint/bookshop/punto ristoro, la riqualificazione delle aree degradate del sito, la realizzazione della tabellonistica e dei servizi informativi aggiuntivi utilizzando la tecnologia QRcode;
- Il Comune di Ragusa, in qualità di beneficiario, si impegna a predisporre tutta la documentazione necessaria per la presentazione dell'istanza di contributo a valere dell'Avviso Pubblico dell'azione 6.6.1 approvato con DDG n. 945/2019, nel rispetto dei termini di cui all'avviso in parola;
- il Comune di Ragusa, nel caso fosse necessario integrare il gruppo di progettazione con tecnici specialisti esterni, si impegna ad anticipare le relative spese, che saranno inserite, quali costi ammissibili, nel quadro economico del progetto;
- il Libero Consorzio Comunale si impegna a predisporre, con il proprio personale interno, la relazione geologica dell'intervento e qualora necessarie, con le attrezzature e/o macchinari in dotazione, le indagini geognostiche e geotecniche di laboratorio;
- il Libero Consorzio Comunale di Ragusa si impegna:
  - a) ad anticipare le spese per le indagini geognostiche e geotecniche di laboratorio necessarie per la presentazione del progetto, da inserire quali costi ammissibili nel progetto;
  - b) ad affidare a terzi il servizio di gestione dell'infopoint/bookshop/punto ristoro mediante procedura ai sensi del d.lgs n. 50/2016 e ss.mm.ii.;
- i Comuni di Ragusa e di Scicli si impegnano a sostenere l'onere della manutenzione ordinaria e straordinaria dell'opera, per le parti ricadenti nei propri territori comunali;
- i Comuni di Ragusa e di Scicli si impegnano a integrare l'intervento con gli altri già realizzati o da realizzare, dando continuità ad altri collegamenti esistenti o da programmare in entrambi i Comuni, pianificando strategie integrate per la viabilità della zona litoranea di connessione tra i due Comuni, al fine di migliorare e incrementare l'accessibilità al sito;
- Il Libero Consorzio Comunale di Ragusa si impegna, mediante l'utilizzo di mezzi e risorse umane proprie, a svolgere attività di controllo sull'utilizzo dell'opera realizzata finalizzata alla tutela degli habitat e delle specie animali e vegetali della Riserva;

**Ritenuto** di autorizzare il Sindaco a procedere alla stipula dell'accordo di partenariato, al fine di avviare la fase di co-progettazione dell'opera e consentire al Comune di Ragusa, in qualità di ente beneficiario, di presentare la candidatura dell'intervento in parola a valere dell'avviso pubblico nell'ambito dell'azione 6.6.1 del PO Fesr Sicilia 2014-2020, sopra richiamato;

**Dato atto** che il presente atto di approvazione dello schema di accordo di partenariato finalizzato alla progettazione

dell'intervento in parola e alla presentazione dell'istanza di finanziamento non comporta riflessi diretti o indiretti sulla situazione economica finanziaria o sul patrimonio dell'Ente;

**Ritenuto** di dichiarare il presente provvedimento immediatamente esecutivo, ai sensi del comma 2 dell'art. 12 della L.R. n°44/91 e ss. mm. e ii. stante l'imminente scadenza del termine di presentazione della proposta progettuale prevista per il 3 luglio p.v.;

**Vista** la propria competenza nell'atto de quo ai sensi dell'art. 48 del D. Lgs. 18.08.2000 nr. 267 e ss.mm.ii.;

**Acquisiti** i pareri favorevoli relativi alla regolarità tecnica e contabile del provvedimento ai sensi e per gli effetti degli artt. 49 e 147-bis del D. Lgs. 267/2000 e ss.mm.ii.;

**Visto** l'O.R.E.E.L.L.


### **DELIBERA**

Per le motivazioni espresse nella parte espositiva del presente atto, qui integralmente richiamate:



1. Approvare lo schema di "Accordo di partenariato", allegato al presente atto per farne parte integrante e sostanziale, per la realizzazione di un intervento di valorizzazione della Riserva Naturale Speciale Biologica "Macchia foresta del Fiume Irmínio da stipulare con il Libero Consorzio Comunale di Ragusa, la Soprintendenza ai BB. CC. Ed AA. di Ragusa, il Comune di Scicli, i circoli Legambiente di Ragusa, di Scicli, di Modica e di Ispica, il CAI di Ragusa, il coordinamento per la Sicilia della FIAB - *Federazione Italiana Ambiente e Bicicletta*, il SicyLab - Laboratorio Siciliano per la Mobilità Ciclistica, l'Associazione Italiana Greenways Onlus, AIG, al fine di regolamentare i rapporti e le modalità di interazione nella fase di coprogettazione dei seguenti interventi:
  - sistemazione e ripristino di alcuni sentieri interni alla Riserva;
  - riqualificazione delle aree di degrado;
  - realizzazione di un infopoint/bookshop/punto di ristoro all'interno dell'area di accesso al sito;
  - realizzazione di tabelloni informativi e di interventi di miglioramento dei servizi informativi sulle specie florofaunistiche dell'area;
  - realizzazione in un'infrastruttura verde che, utilizzando parte del tracciato della S.P. 63 Marina di Ragusa - Donnacucata e /o individuando percorsi da utilizzare, attraversi la Riserva, con il risultato di realizzare un percorso ciclopedonale finalizzato alla valorizzazione dell'ecosistema dell'area coniugando insieme valenza ecologica, educativa e turistico-ludico-ricreativa;
2. Autorizzare il Sindaco alla sottoscrizione dell'accordo di partenariato, di cui al precedente punto 1, che fa parte integrante della presente deliberazione;
3. Dare atto che il presente provvedimento di autorizzazione alla presentazione della proposta progettuale non comporta riflessi diretti o indiretti sulla situazione economica finanziaria o sul patrimonio dell'Ente;
4. Dichiarare il presente atto immediatamente esecutivo ai sensi del comma 2 dell'art. 12 della L.R. n.44/91 stante la scadenza relativa alla presentazione della domanda di sostegno, a carico del Comune di Ragusa, a valere del bando pubblico citato fissata per il 3 luglio 2020 e la necessità di predisporre la proposta progettuale da candidare nel più breve tempo possibile.

L'assessore proponente

Arch. Viviana Pitrolo



Il Capo V Settore  
Ing. Andrea Pisani




**PARERE DI REGOLARITA' TECNICA**

Per quanto concerne la regolarità tecnica si esprime relativamente alle opere riconducibili alle rispettive competenze,

**PARERE FAVOREVOLE**

Scicli 29.06.2020

IL CAPO V SETTORE  
(Ing. Andrea Pisani)




**PARERE DI REGOLARITA' CONTEBILE**


Per quanto concerne la regolarità contabile si esprime **PARERE FAVOREVOLE**

Scicli 29 GIU. 2020

RESPONSABILE DEL SERVIZIO FINANZIARIO

(ott.ssa Grazia Maria Galanti)





**Comune di Ragusa**

**Libero Consorzio  
Comunale di Ragusa**

**Comune di Scicli**

**GAL Terra Barocca**

**Accordo di partenariato per la realizzazione di un  
INTERVENTO PER LA VALORIZZAZIONE, LA TUTELA E LA FRUIZIONE  
SOSTENIBILE DELLA RISERVA NATURALE SPECIALE BIOLOGICA  
“MACCHIA FORESTA DEL FIUME IRMINIO”**

**TRA**

Il Comune di Ragusa, con sede a Ragusa in Corso Italia n. 72, P. Iva 00180270886, nella persona del Sindaco pro tempore Avv. Giuseppe Cassì nato a Catania l'11/04/1963, domiciliato per la carica presso il Comune di Ragusa, in qualità di comune ricadente nella Rete Ecologica Siciliana, RES, stante la presenza nel territorio comunale della Riserva Naturale Speciale Biologica “Macchia Foresta del Fiume Irminio” e di Siti Natura 2000 e, pertanto, Ente Beneficiario dell'avviso pubblico, approvato con D.D.G. n. 945 del 22/11/2019 del Dipartimento Regionale dell'Ambiente (pubblicato sulla GURS n. 56 del 13/12/2019) a valere dell'Asse 6, Azione 6.6.1 del PO FESR 2014-2020 “Interventi per la tutela e la valorizzazione di aree di attrazione naturale di rilevanza strategica (aree protette in ambito terrestre e marino, paesaggi tutelati) tali da consolidare e promuovere processi di sviluppo”, per la realizzazione di operazioni di OOPP, beni e servizi, a regia regionale, finalizzate al conseguimento degli obiettivi di tutela, valorizzazione e fruizione sostenibile delle aree di rilevanza strategica della Rete Ecologica Siciliana, nonché nella qualità di Ente capofila del partenariato costituito con il presente accordo per la presentazione e la realizzazione del progetto denominato “Intervento di valorizzazione della Riserva Naturale della Fiume Irminio”, d'ora in avanti progetto

**E**

Il Libero Consorzio Comunale di Ragusa, con sede a Ragusa in Viale del Fante P. IVA 80000010886, nella persona del Commissario Straordinario Dott. Salvatore Piazza, nato a Caltagirone il 09/06/1948, C.F. PZZSVT48H09B428C, domiciliato per la carica presso il Libero Consorzio Comunale di Ragusa, in qualità di Ente Gestore della Riserva Naturale Speciale Biologica “Macchia Foresta del Fiume Irminio”, e, pertanto partner del progetto

E

Il Comune di Scicli con sede a Scicli in via Francesco Mormina Penna n. 2, P. Iva 00080070881 nella persona del Sindaco Pro tempore Dott. Vincenzo Giannone, nato a Scicli (RG) il 22/10/1965 domiciliato per la carica presso il Comune di Scicli, in qualità di comune ricadente nella Rete Ecologica Siciliana, RES, per la presenza nel territorio comunale della Riserva Naturale "Macchia Foresta del Fiume Irmínio" e di Siti Natura 2000 e, pertanto, partner del progetto

E

Il Gruppo di Azione Locale, GAL Terra Barocca, Società Consortile a Responsabilità Limitata con sede a Modica in P.zza Matteotti n. 8, P. Iva 01627930884 nella persona del Sindaco Pro tempore del Comune di Modica, Presidente del Consiglio di Amministrazione, Geom. Ignazio Abbate, nato a Ragusa (RG) il 23/02/1970 domiciliato per la carica presso il Comune di Modica, in qualità di partner del progetto

E

Il Circolo Il Carrubo Onlus, Legambiente Ragusa con sede in via Umberto Giordano n. 55, P. Iva/C.F. 9202414088 nella persona del Presidente Nadia Tumino, nata a Ragusa il 26/01/1979 e residente a Ragusa in via Pacinotti n. 19, in qualità di Associazione coinvolta nel progetto

E

Il Club Alpino Italiano, CAI sezione di Ragusa, con sede a Ragusa in Via Umberto Giordano n. 57, P. Iva/C.F. 92017890887 nella persona del Presidente Dott. Eugenio Antoci, nato a Ragusa il 23/06/1961 e residente a Ragusa in via Vito Schifani n. 14, in qualità di Ente coinvolto nel progetto

E

l'Associazione Italiana Greenways Onlus (AIG), con sede a Triuggio (MB) in Via Vittorio Veneto n. 19, C.F. 91064780157 nella persona del Presidente Prof. Ing. Alessandro Toccolini nato a Milano il 17/08/1949 e residente a Milano in via Dall'Ongaro n. 9, in qualità di Associazione coinvolta nel progetto

E

Il Coordinamento Regionale Siciliano Federazione Italiana Ambiente e Bicicletta con sede a Palermo in Via Balestrate n. 14, P. nella persona del Presidente Aurelio Cibien, nato a Palermo il 27/06/ 1977 e residente a Palermo in via Balestrate n 14 CF CBNRLA77H27G273C, in qualità di Ente coinvolto nel progetto

E

Sicily Cycle Lab – Laboratorio Siciliano per la Mobilità Ciclistica, per l'occasione domiciliato a Catania, via Dottor Consoli, n. 14, nella persona dell'ing. Giambattista Condorelli, coordinatore, nato a Catania il 16/06/1951 e residente a Catania, via Dottor Consoli 14, Cod. Fisc. CNDGBT 51H16 C351H, in qualità di Ente coinvolto nel progetto;

E

Circolo Legambiente Kiafura Scicli, via Noce 24 – 97018 Scicli (RG), CF 90031200885, nella persona del Presidente dott. Alessia Gambuzza, nata a Scicli il 30/08/1970 e residente a Scicli, stesso indirizzo, in qualità di Associazione coinvolta nel progetto;

E



Circolo Legambiente Volontariato Melograno Modica, vico Natoli 7 – Modica (RG) – CAP 97015 - , CF 90023810881 nella persona del Presidente dott. Arch. Giorgio Cavallo, nato a Modica il 4/4/68 e residente a Modica in stesso indirizzo, in qualità di Associazione coinvolta nel progetto;

E

Circolo Legambiente Sikelion Ispica, via Genova n. 19 - Ispica (RG) - CAP 97014, CF 90025870883, nella persona di Giuseppe Bellisario, nato a Noto (SR) il 17/05/1971 e residente a Ispica in via Duca d'Aosta, n. 26, in qualità di Associazione coinvolta nel progetto;

**Premesso che**

- ✓ con Decreto dell'Assessorato Regionale al Territorio e Ambiente n. 241 del 7 Giugno 1985 è stata istituita la Riserva Naturale Speciale Biologica "Macchia foresta del Fiume Irminio", ricadente nei territori di Ragusa e Scicli, al fine "... di salvaguardare la biocenosi della zona costiera, la serie dinamica della vegetazione culminante nella rarissime espressioni di Macchia foresta del sopra e del retro duna, nonché l'ecosistema ripariale del fiume Irminio";
- ✓ la Riserva Naturale del Fiume Irminio corrisponde in gran parte all'area della Foce del Fiume Irminio, cod. ITA 080001, riconosciuta Sito di Interesse Comunitario, SIC, come anche i Fondali della Foce e l'Alto Corso del Fiume Irminio;
- ✓ il Libero Consorzio Comunale di Ragusa è l'Ente Gestore della sopra richiamata Riserva Naturale, ricadente nei territori di Ragusa e Scicli;
- ✓ il Libero Consorzio Comunale, tra le varie attività di gestione della Riserva, ne ha curato la fruizione, con la realizzazione di un Centro Visite, che ospita anche il Museo Naturalistico, e consentendo le visite lungo i sentieri all'uopo predisposti;

**Dato atto** che l'area della Riserva è caratterizzata da diversi e quasi contrastanti ambienti che contribuiscono alla formazione di un ecosistema particolarmente fragile e delicato, in considerazione anche che l'area protetta è situata tra due centri abitati a vocazione turistica, Marina di Ragusa e Donnalucata;

**Dato atto** che la riserva è attraversata e tagliata in due dalla Strada Provinciale n. 63 "Marina di Ragusa-Donnalucata", percorsa quotidianamente da numerosi veicoli;

**Rilevato** che il territorio della riserva è articolato in zona A "di riserva" e zona B "di pre-riserva" e che:

- la zona A rappresenta l'area di maggiore interesse storico paesaggistico ed ambientale in cui l'ecosistema è conservato nella sua integrità, è occupata per gran parte dall'arenile sabbioso, che si estende per circa un chilometro, tra Marina di Ragusa e Plaja Grande, inglobando parte del corso e la foce del fiume Irminio, e ospita secolari ed imponenti ginepri e lentischi arborei, formanti una struttura a Macchia-Foresta per le loro chiome continue ed impenetrabili;
- la zona B di pre-riserva circonda la zona "A", rappresenta un'area a sviluppo controllato e con la duplice funzione di protezione e di integrazione del sistema protetto col territorio circostante;

**Visto** il D.D.G. n. 945 del 22/11/2019 dell'Assessorato Regionale del Territorio e dell'Ambiente, Dipartimento dell'Ambiente, con il quale è stato approvato l'Avviso pubblico per la selezione di beneficiari e operazioni con procedura di valutazione delle

domande a graduatoria in attuazione del PO FESR Sicilia 2014-2020, Obiettivo tematico 6, Asse 6, Priorità d'investimento 6.c, Obiettivo specifico 6.6, Azione 6.6.1 "Interventi per la tutela e la valorizzazione di aree di attrazione di rilevanza strategica (aree protette in ambito terrestre e marino, paesaggi tutelati) tali da consolidare e promuovere processi di sviluppo";

**Dato atto** che la finalità del citato avviso è la realizzazione di interventi di tutela, valorizzazione e fruizione sostenibile delle aree di rilevanza strategica della Rete Ecologica Siciliana, coerentemente con quanto riportato nella Strategia Nazionale per la Biodiversità sul turismo e con quanto indicato nelle "linee strategiche e di indirizzo politico regionale per la programmazione 14/20 nei settori dei Beni Culturali, del Turismo e dell'Ambiente", per un'offerta turistica omogenea, integrata e di qualità dei beni culturali e del patrimonio naturalistico ed ambientale della RES;

**Considerato** che l'avviso identifica tra i beneficiari la Regione Siciliana, gli Enti Gestori delle Riserve e dei Parchi Naturali, le Associazioni ambientaliste e gli Enti Locali;

**Preso atto** che sono considerati ammissibili al contributo finanziario di cui all'avviso in parola gli interventi:

- ricadenti nell'ambito territoriale dei Comuni compresi nella Rete Ecologica Siciliana, di cui all'elenco allegato 10 del citato Avviso, nel quale risultano compresi il Comune di Ragusa e il Comune di Scicli che ricomprendono nel loro territorio sia la Riserva Naturale speciale biologica "Macchia foresta del fiume Irmínio" sia siti Natura 2000;
- di tutela delle aree di rilevanza naturalistica della RES e la loro valorizzazione, attraverso iniziative che ne favoriscano e ne migliorino la fruizione, nel rispetto delle esigenze ecologiche;
- di recupero e realizzazione di sentieristica e di altre vie e punti di accesso per le attrattive nelle aree della Rete Ecologica Regionale, reti sentieristiche e ciclopedonali di connessione esterna tra le aree protette;
- di realizzazione di attrezzature e strutture dirette al miglioramento della fruizione del patrimonio ambientale;
- di riqualificazione di aree di particolare valore paesaggistico, ambientale, naturale, funzionale e finalizzata allo sviluppo di un turismo eco-compatibile e sostenibile;
- di riqualificazione e riuso attrattivo di aree degradate in contesti di elevata valenza ambientale;

**Considerato** che il Comune di Ragusa ha già realizzato nella zona costiera della frazione territoriale di Marina di Ragusa, interventi di mobilità sostenibile mediante la realizzazione di zone pedonali/traffico limitato e piste ciclopedonali;

**Rilevato** che le tutte le Parti condividono l'esigenza di attuare processi integrati di pianificazione, programmazione e progettazione di interventi che possano coniugare esigenze di tutela e valorizzazione dei beni naturali e ambientali con i temi della mobilità sostenibile;

**Attesa** la volontà delle Parti di attivare una collaborazione sinergica finalizzata alla realizzazione di un intervento di miglioramento della fruizione della Riserva e di valorizzazione della stessa;

**Ritenuto** di realizzare un intervento che favorisca il raggiungimento e l'accesso della Riserva con mobilità ciclabile, in connessione con la mobilità ciclopedonale esistente, in progetto e programmata;

**Considerato** che il proposto intervento di mobilità ciclabile, in forma di corridoio verde – greenways, collegando le frazioni marinare di Ragusa e di Scicli, si connetterebbe, tra l'altro all'iniziativa GREENET "Mobilità Dolce Intermodale fra i Siti UNESCO della Sicilia" che consiste nella realizzazione di una rete di vie di connessione in Sicilia, tra le aree di eccellenza e i territori inseriti nella World Heritage List dell'UNESCO, approvata da tutti i siti Unesco Siciliani, ed in particolare la parte relativa all'Anello Sud-Est del Greenet, intende realizzare un anello per mobilità lenta ciclopedonale, in relazione alla forte richiesta di mobilità non motorizzata proveniente dal turismo consapevole, spesso di fascia alta e medio alta, soprattutto straniero, con l'obiettivo di collegare le province di Siracusa e Ragusa;

**Considerato** altresì che all'interno della Riserva si rendono necessari interventi di ripristino di sentieri e interventi di riqualificazione delle aree degradate;

**Ritenuto** inoltre opportuno dotare l'area di tabelloni informativi e di potenziare i servizi di fruizione mediante la creazione di un infopoint/bookshop/punto ristoro;

**tutto quanto premesso le parti sottoscrivono il seguente**

#### **ACCORDO DI PARTENARIATO**

##### **Articolo 1 – Oggetto dell'Accordo**

Con il presente Accordo di Partenariato, le Parti intendono regolamentare i rapporti e le modalità di interazione per la redazione e l'attuazione del Progetto di realizzazione di un intervento di valorizzazione della Riserva Naturale Speciale Biologica "Macchia Foresta del Fiume Irminio", migliorando l'accessibilità e la fruizione sostenibile del Sito d'Interesse Comunitario – ZSC - ITA080001 "Foce del Fiume Irminio", in coerenza con quanto riportato nella "Strategia Nazionale per la Biodiversità sul turismo" e con quanto indicato nelle "linee strategiche e di indirizzo politico regionale per la programmazione 2014-2020 nei settori dei Beni Culturali, del Turismo e dell'Ambiente".

Il progetto, coerentemente con l'orientamento tracciato dalla citata Strategia Nazionale, propone un intervento che, trovando la sua localizzazione nella Riserva e insistendo nel territorio di due siti di elevato impatto turistico, Marina di Ragusa e Donnalucata, si pone quale obiettivo quello di potenziare i flussi su entrambe le aree sfruttando l'elevato potenziale di attrattività, attualmente inespressa della Riserva. Attraverso la valorizzazione dell'ecosistema dell'area ed i relativi servizi, il progetto intende coniugare insieme valenza ecologica, educativa e turistico-ludico-ricreativa, con l'obiettivo di dilatare il concetto classico di turismo stagionale, in turismo ecologico, sportivo, naturalistico. Le azioni progettuali sono di seguito riassunte:

- Sistemazione e messa in sicurezza di alcuni percorsi interni della Riserva;
- Realizzazione di una pista ciclabile, lungo la S.P. 63 Marina di Ragusa – Donnalucata, per favorire ed incrementare l'accesso alla Riserva in bici, attualmente limitato al solo traffico veicolare. Con la realizzazione di tale azione si intende ottenere una consistente riduzione del traffico veicolare sulla S.P. 63 che attraversa la Riserva, con un conseguente notevole beneficio per l'habitat grazie alla riduzione di emissione di CO2 e di inquinamento luminoso ed acustico. Il tratto di pista ciclabile previsto in progetto si connette con altri interventi di

mobilità ciclopedonale, esistenti, già finanziati o programmati, in modo da creare una continuità di connessione in modalità "dolce" tra il SIC con la ZSC ITA080004 Punta Braccetto-Contrada Cammarana, i villaggi Caucana-Casuzze, Marina di Ragusa, Plaia Grande e Donnalucata tutte località a vocazione prettamente turistica. Intendimento della parti è di consentire l'accesso e la fruizione della Riserva mediante un percorso ecocompatibile che dia l'opportunità al ciclista, proveniente dalle citate località di fruire del ricco patrimonio naturale custodito nella Riserva, di apprezzarne il valore del capitale naturale, fornendo l'occasione di entrare in contatto con la fauna e la flora inglobati nell'area. La greenway rappresenta il mezzo con il quale il contesto ambientale in cui si inserisce si racconta al ciclista che la percorre.

- Creazione di un punto infopoint/bookshop/punto ristoro, mediante installazione di capanno prefabbricato in legno nell'area di accesso al SIC, precisamente nell'area parcheggio del Centro di Visite;
- Riqualificazione di aree degradate, interne al SIC-ZSC e di reimpianto di specie che si stanno diradando;
- Installazione di pannelli informativi e potenziamento dei servizi di fruizione, mediante la realizzazione di un itinerario informativo digitale e mediante la collocazione di n. 40 bacheche informative dove, oltre ad una breve descrizione scientifica, sarà riportato un QRcode che consentirà il link a pagine web audio-descrittive, realizzate in diverse lingue.

### **Articolo 2 – Impegni reciproci**

Le Parti individuano nel miglioramento della fruizione della Riserva Naturale favorendo nuove modalità di fruizione, l'obiettivo fondamentale del progetto. Al tal fine:

- il Comune di Ragusa, in qualità di beneficiario, e il Libero Consorzio Comunale di Ragusa, partner di progetto, si impegnano a co-progettare congiuntamente, con proprio personale interno, l'intervento di sistemazione e la messa in sicurezza dei percorsi interni della Riserva, l'intervento di realizzazione della pista ciclopedonale (greenway) quale infrastruttura verde ecocompatibile con le caratteristiche dell'ecosistema della Riserva, la realizzazione dell' infopoint/bookshop/punto ristoro, la riqualificazione delle aree degradate , la realizzazione della tabellonistica e dei servizi informativi;
- Il Comune di Ragusa, in qualità di beneficiario, si impegna a predisporre tutta la documentazione necessaria per la presentazione dell'istanza di contributo a valere dell'Avviso Pubblico dell'azione 6.6.1 approvato con DDG n. 945/2019, nel rispetto dei termini di cui all'avviso in parola;
- il Comune di Ragusa, nel caso fosse necessario integrare il gruppo di progettazione con tecnici specialisti esterni, si impegna ad anticipare le relative spese, che saranno inserite, quali costi ammissibili, nel quadro economico del progetto;
- il Libero Consorzio Comunale si impegna a predisporre, con il proprio personale interno, la relazione geologica dell'intervento e qualora necessarie, con le attrezzature e/o macchinari in dotazione, le indagini geognostiche e geotecniche di laboratorio;
- il Libero Consorzio Comunale di Ragusa si impegna:
  - a) ad anticipare le spese per le indagini geognostiche e geotecniche di laboratorio necessarie per la presentazione del progetto, da inserire quali costi ammissibili nel progetto;
  - b) ad affidare a terzi il servizio di gestione dell'infopoint/bookshop/punto ristoro

- mediante procedura ai sensi del d.lgs n. 50/2016 e ss. mm. E ii.;
- i Comuni di Ragusa e di Scicli si impegnano a sostenere l'onere della manutenzione ordinaria e straordinaria dell'opera, per le parti ricadenti nei propri territori comunali;
  - i Comuni di Ragusa e di Scicli si impegnano a integrare l'intervento con gli altri già realizzati o da realizzare, dando continuità ad altri collegamenti esistenti o da programmare in entrambi i Comuni, pianificando strategie integrate per la viabilità della zona litoranea di connessione tra i due Comuni, al fine di migliorare e incrementare l'accessibilità al sito;
  - Il Libero Consorzio Comunale di Ragusa si impegna, mediante l'utilizzo di mezzi e risorse umane proprie, a svolgere attività di controllo sull'utilizzo dell'opera realizzata finalizzata alla tutela degli habitat e delle specie animali e vegetali della Riserva;
  - il Gal Terra Barocca si impegna:
    - a) a svolgere un ruolo di coordinamento delle parti promuovendo e sviluppando nuove iniziative progettuali che integrino il progetto di cui all'art. 1 del presente accordo al fine di incrementare ulteriormente la valorizzazione e fruizione del sito;
    - b) inserire l'intervento in appositi circuiti con l'obiettivo di divulgare la conoscenza del sito;
    - c) mettere in atto iniziative volte alla sensibilizzazione e all'educazione ambientale al fine di aumentare il livello di conoscenza delle finalità della Riserva e la consapevolezza dell'interconnessione delle tematiche ambientali, sociali ed economiche;
  - Il circolo Legambiente di Ragusa e la sezione del CAI di Ragusa, i circoli di Legambiente di Scicli, di Modica e di Ispica, la FIAB Regionale – Federazione Italiana Ambiente e Bicicletta - per le associazioni aderenti in Sicilia e nelle altre Regioni italiane, nonché per la collaborazione con EFC - European Cyclists' Federation, l'Associazione Italiana Greenways, il SicyLab - Laboratorio Siciliano per la mobilità ciclistica si impegnano a promuovere la conoscenza del contesto ambientale che caratterizza l'ecosistema della Riserva e la sua fruizione, promuovendo altresì, nei rispettivi ambiti locali, nazionali e internazionali, l'accesso all'area mediante sistemi di mobilità dolce, anche realizzando, in accordo con l'Ente Gestore della Riserva, iniziative ed eventi mirati alla valorizzazione del sito.

### ***Articolo 3 – Definizione delle rispettive competenze e sfere di responsabilità***

Il Comune di Ragusa è l'Ente beneficiario ai sensi del paragrafo 3.1 dell'avviso pubblico relativo all'azione 6.6.1 del PO FESR Sicilia 2014-2020 approvato con D.D.G. n. 945 del 22/11/2019 del Dipartimento Regionale dell'Ambiente (pubblicato sulla GURS n. 56 del 13/12/2019) richiamato nelle premesse e si impegna a presentare la domanda di sostegno a valere del citato avviso nei tempi e con le modalità disposti nello stesso.

Il presente accordo non prevede l'assunzione di impegni finanziari a carico degli enti coinvolti nel partenariato fatti salvi:

- gli obblighi finanziari in capo al Comune di Ragusa nella qualità di Ente beneficiario del contributo in caso di ammissione al finanziamento;
- l'anticipazione delle spese relative alla nomina di tecnici specialisti esterni, in capo al Comune di Ragusa;
- l'anticipazione delle spese per le indagini geognostiche e geotecniche di laboratorio in capo al Libero Consorzio Comunale;
- gli oneri finanziari derivanti dalla manutenzione straordinaria e ordinaria sono a carico dei bilanci comunali dei Comuni di Ragusa e di Scicli, per i tratti che ricadono nel proprio territorio comunale;
- gli oneri finanziari derivanti dall'attività di vigilanza della corretta fruizione del sito nel rispetto del contesto ambientale della Riserva sono a carico del bilancio del Libero Consorzio Comunale di Ragusa.

**Articolo 5 – Decorrenza e Durata**

Il presente Accordo decorre dalla data della sua sottoscrizione e, in caso di ammissione a finanziamento, ha durata per ulteriori cinque anni dalla data di conclusione del Progetto, decorsi i quali l'accordo si intenderà rinnovato tacitamente salvo il verificarsi di circostanze che ne impediscano la prosecuzione degli impegni in esso contenuti, delle quali le Parti sottoscrittrici del presente documento, prenderanno atto con proprio provvedimento.

**Articolo 6 - Foro competente**

Gli Enti sottoscrittori si impegnano a risolvere amichevolmente tutte le controversie che dovessero insorgere tra loro in dipendenza del presente accordo.

Ogni controversia derivante dall'esecuzione del presente accordo che non venga definita bonariamente sarà devoluta all'organo territorialmente e ratione materiae competente, secondo quanto previsto dalla vigente normativa.

Letto, firmato e sottoscritto

Ragusa, \_\_/\_\_/2020

Per il il Comune di Ragusa, Beneficiario,  
Il Sindaco Avv. Giuseppe Cassi

---

Per il Libero Consorzio Comunale di Ragusa, Partner  
Il Commissario Straordinario Dott. Salvatore Piazza

---

Per il Comune di Scicli, Partner,  
Il Sindaco Dott. Vincenzo Giannone

---

Per il GAL Terra Barocca,  
Il Sindaco del Comune di Modica  
Geom. Ignazio Abbate

---

Per il Circolo Il Carrubo Onlus, Legambiente Ragusa, Partner  
La Presidente, Nadia Tumino

---

Per il CAI, Partner  
Il Presidente, Dott. Eugenio Antoci

---

Per l'Associazione Italiana Greenways Onlus, AIG, Partner  
Il presidente prof. ing. Alessandro Toccolini

---

Per Coordinamento Sicilia - Federazione Italiana Ambiente e Bicicletta, FIAB, Partner  
Il Presidente Aurelio Cibien

---

Per il SicyLab – Laboratorio Siciliano per la Mobilità Ciclistica, Partner  
Il Coordinatore, ing. Giambattista Condorelli

---

Per circolo Legambiente Scicli Kiafura, Partner  
La presidente dott. ssa Alessia Gambuzza

---

Per circolo Legambiente Modica Melograno, Partner  
Il presidente dott. arch. Giorgio Cavallo

---

Per circolo Legambiente Ispica Sikelion, Partner  
Il presidente dott. Giuseppe Bellisario

---

Letto, confermato e sottoscritto:

L'ASSESSORE ANZIANO  
*Wane Fub*

IL SINDACO - PRESIDENTE

*[Signature]*



IL V. SEGRETARIO COMUNALE

Dott.ssa Maria Sgarlata

*[Signature]*

**CERTIFICATO DI PUBBLICAZIONE**

(Art. 11 L.R. 3/12/1991, n. 44 e s.m.i. e art. 32 Legge 69/2009)

Il sottoscritto Segretario Comunale, visti gli atti di ufficio e su conforme attestazione dell'addetto alla pubblicazione sull'albo on-line,

**a t t e s t a**

che il presente provvedimento, è stato pubblicato per quindici giorni consecutivi all'Albo Pretorio on-line istituito ai sensi e per gli effetti di cui all'art.11 della L.R. n. 44/1991 nonché dell'articolo 32 della legge 18 giugno 2009, n. 69 nell'albo pretorio on line dell'Ente prot. n. \_\_\_\_\_ dal \_\_\_\_\_ al \_\_\_\_\_

Dalla residenza municipale, li

L'Addetto alla Pubblicazione dell'Albo on line  
(Sig.ra Arrabito Carmela)

\_\_\_\_\_

**IL SEGRETARIO COMUNALE**

\_\_\_\_\_

Il sottoscritto Segretario comunale, visti gli atti d'ufficio,  
attesta

che la presente deliberazione:

è diventata esecutiva il 30-6-20:

- perché dichiarata di immediata esecutività (art. 12, comma 2, della L.R. 44/91)
- decorsi dieci giorni dalla data della pubblicazione (art. 12, comma 2, L.R. 44/91);
- non essendo soggetta a controllo, in quanto meramente esecutiva di altra deliberazione (art. 4, comma 5).



IL V. SEGRETARIO COMUNALE

Dott.ssa Maria Sgarlata

*[Signature]*